

様式第1号
受付印

土木建設課				土木管理課				協議書	許可書
課長	主幹・補佐	主査	係	課長	係長	主査	係	公印	公印

○ (番号)
 新規更新変更 平成 年 月 日

許可申請
 道路占用協議
 減免申請

平成 〇〇 年 7 月 1 日

(あて先)道路管理者 旭川市長

〒 〇〇〇-〇〇〇〇
 住所 旭川市〇条通〇丁目
 申請者 旭川〇〇〇実行委員会
 氏名 (担当者・〒 0166-〇〇-〇〇〇〇)
 〒
 住所
 工事業者
 氏名 (担当者・〒)



次のとおり 申請・協議 します。
 1 道路占用(許可申請・協議)

占用の目的	〇〇〇〇イベント実施のため									
占用の場所	路線名	(No.)	区分	<input checked="" type="checkbox"/> 恒久舗装	<input type="checkbox"/> 簡易舗装	<input type="checkbox"/> 砂利	<input type="checkbox"/> 車道	<input type="checkbox"/> 歩道	<input checked="" type="checkbox"/> その他	
	場所	旭川市 3 条 町	通 8 丁目	左 ・ 右	番	号	本・仲 通	番地		
占用物件	名称	規模		数量						
	テント	2.7m × 5.4m		1張(14.58㎡)						
占用の期間	平成〇〇年 7月16日から	1日 間	占用物件の構造	別図のとおり						
工事の期間	平成 年 月 日から	間	工事実施の方法	道路法施行令第15条に基づき実施						
道路の復旧方法	原形のとおり復旧します。		添付書類	<input checked="" type="checkbox"/> 位置図 <input checked="" type="checkbox"/> 平面図 <input type="checkbox"/> 断面図 <input type="checkbox"/> 求積図 <input type="checkbox"/> 交通安全対策図 <input checked="" type="checkbox"/> その他(実施要領)						

許可年月日	平成 年 月 日	指令番号	旭川 令第 号
-------	----------	------	---------

占用料減免申請の理由を記入してください。

図面は、各2部ずつ提出してください。

2 占用料減免申請

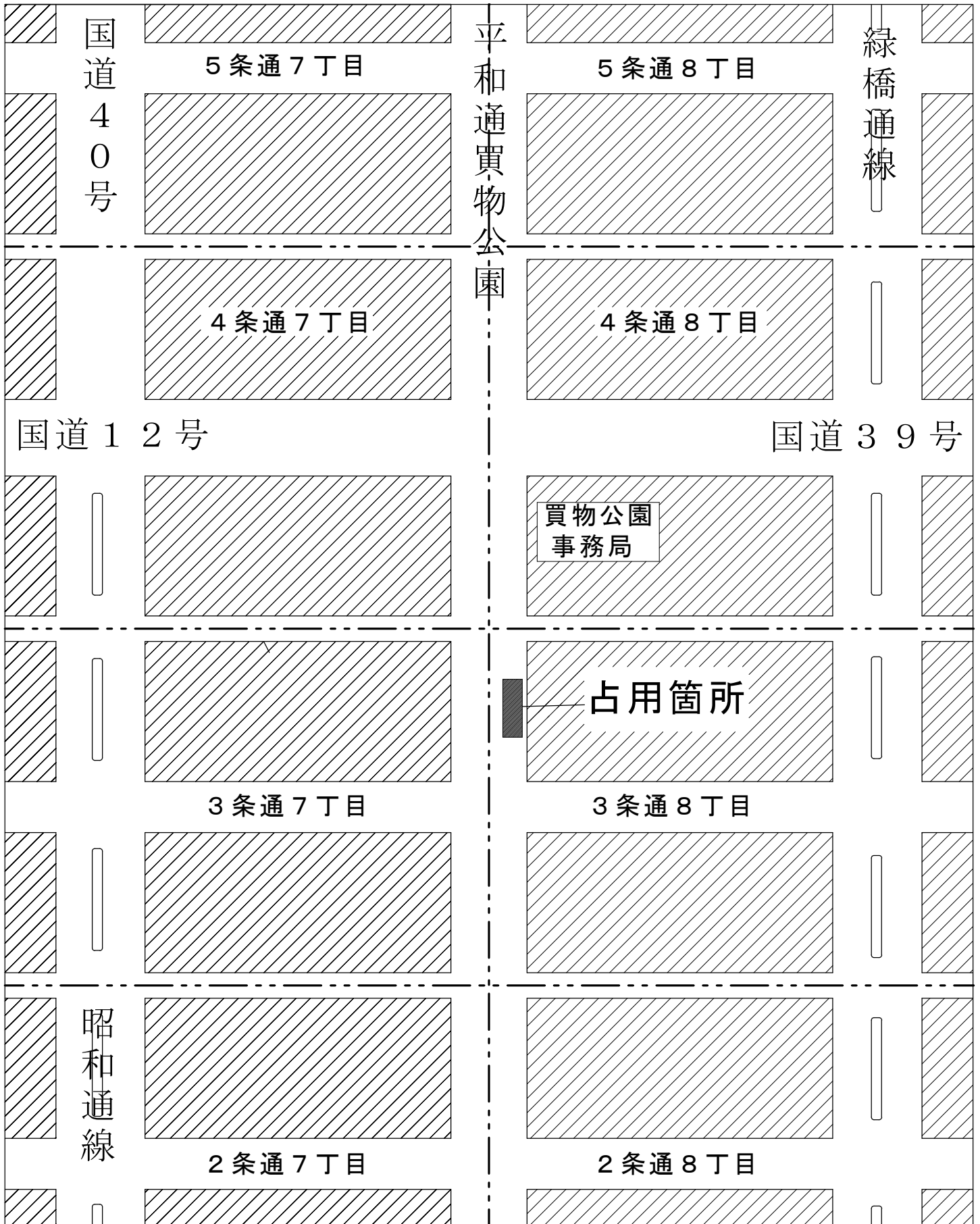
理由	〇〇〇〇イベント実施のため		
上記の理由により旭川市道路占用料条例第6条第			
減免金額	円	減免後の占用料	円

占用場所が平和通買物公園・銀座通商店街の場合は余白に確認印を押してもらって下さい。

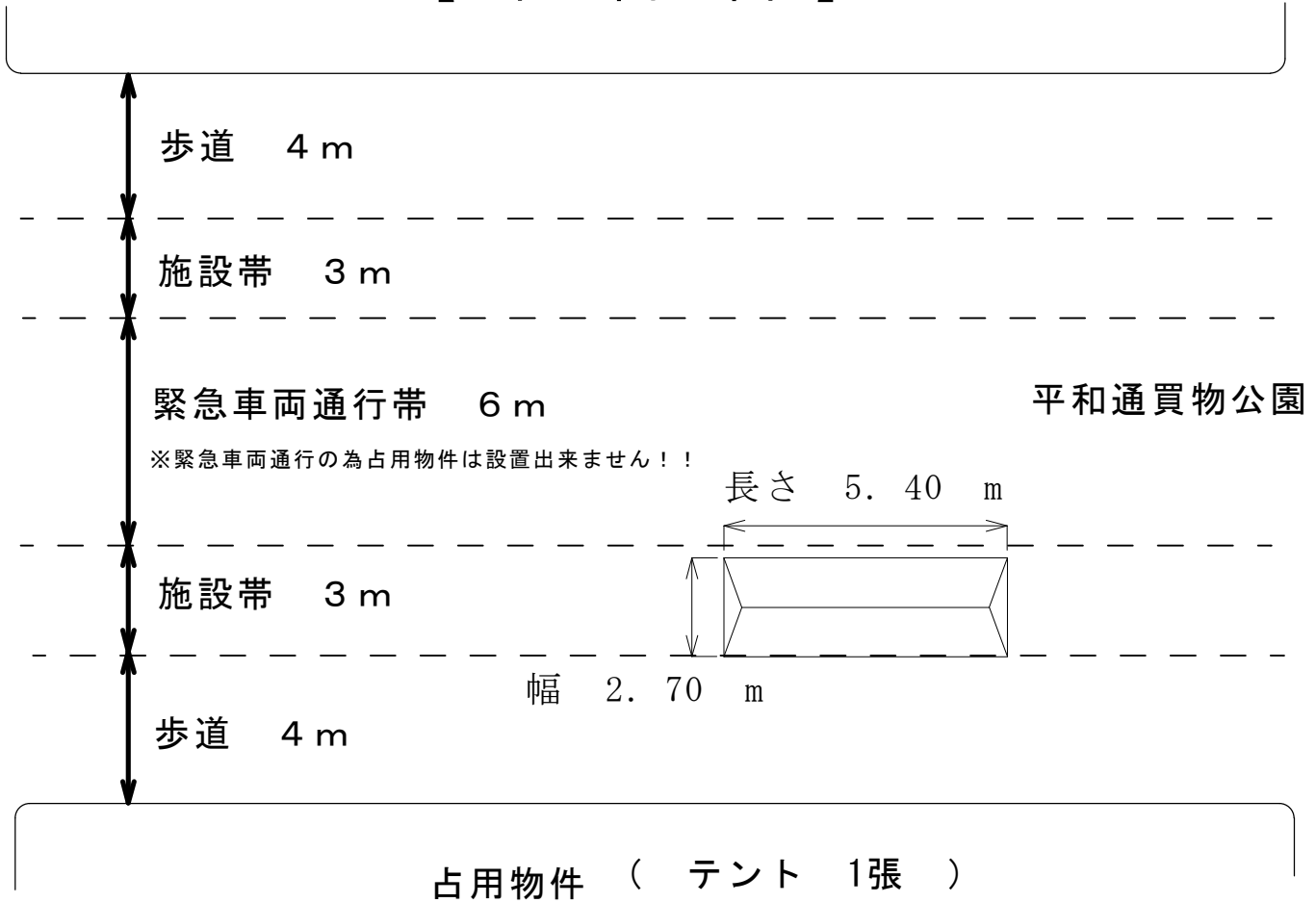
注) 内のみ記入してください。□欄はチェックしてください。
 線内は記入しないでください。

【 位 置 図 】

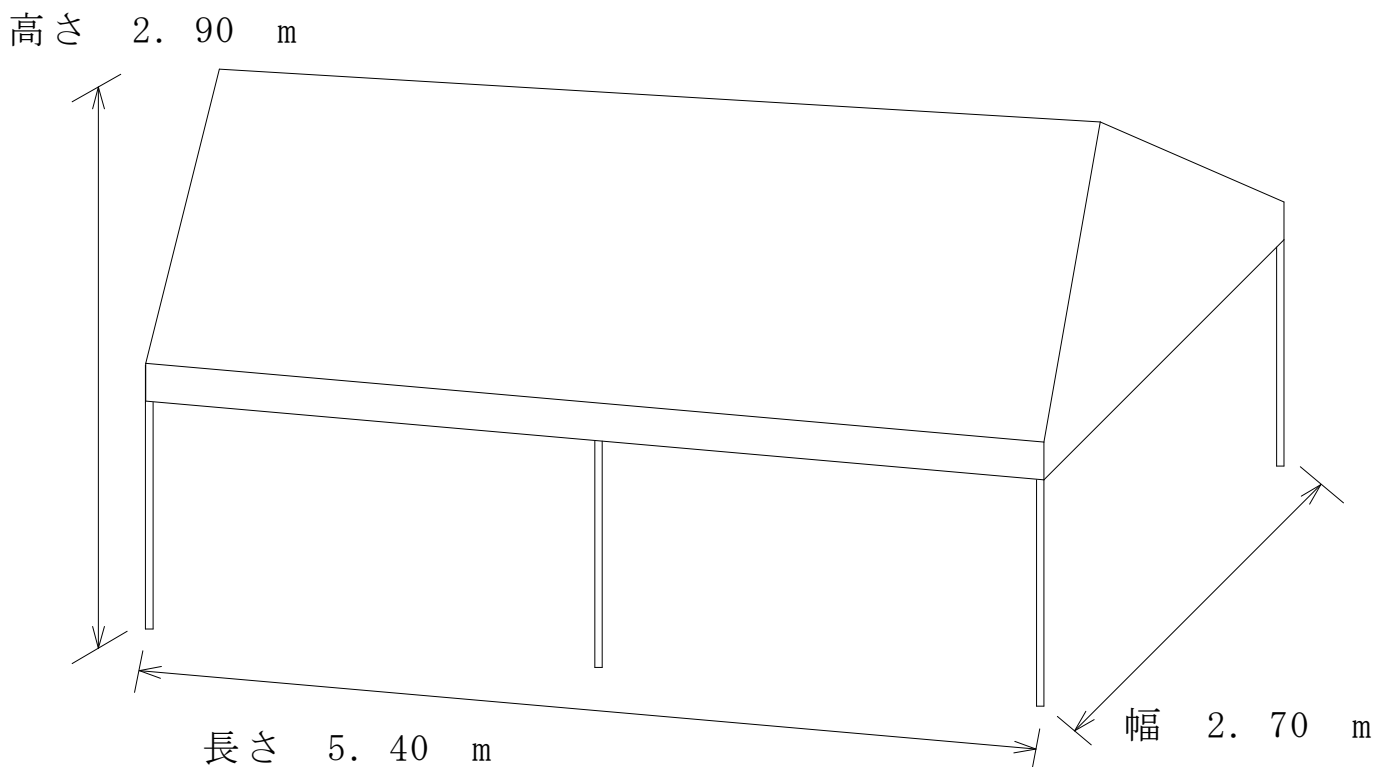
- 1 占用箇所住所、占用箇所の位置がわかるように作成してください
- 2 住宅地図などのコピーでも結構です



【 平 面 図 】



【 姿 図 】



実施要領

○目的

○日時

○場所

○主催

○後援

○協賛

○内容

イベントの詳細がわかる資料を添付してください。イベントのパンフレットや広告でもかまいません。

路上イベントは、地域の活性化や都市における賑わいの創出などの観点から旭川市主催のもの、旭川市を含む地域住民・団体などが一体となって取り組むもの、旭川市が支援する路上イベントなどを許可対象としています。